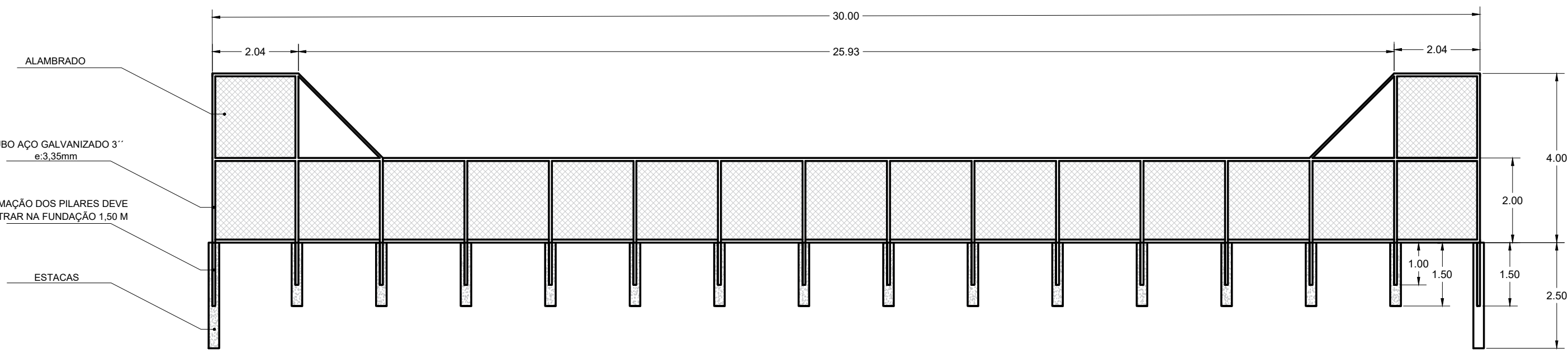
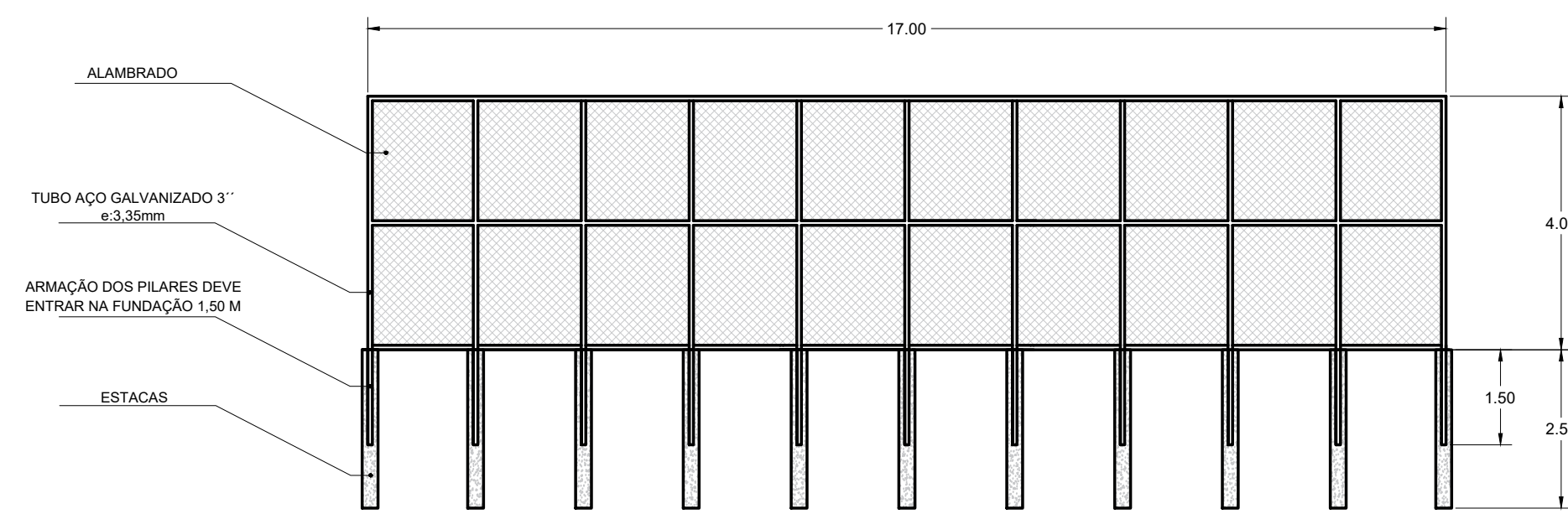


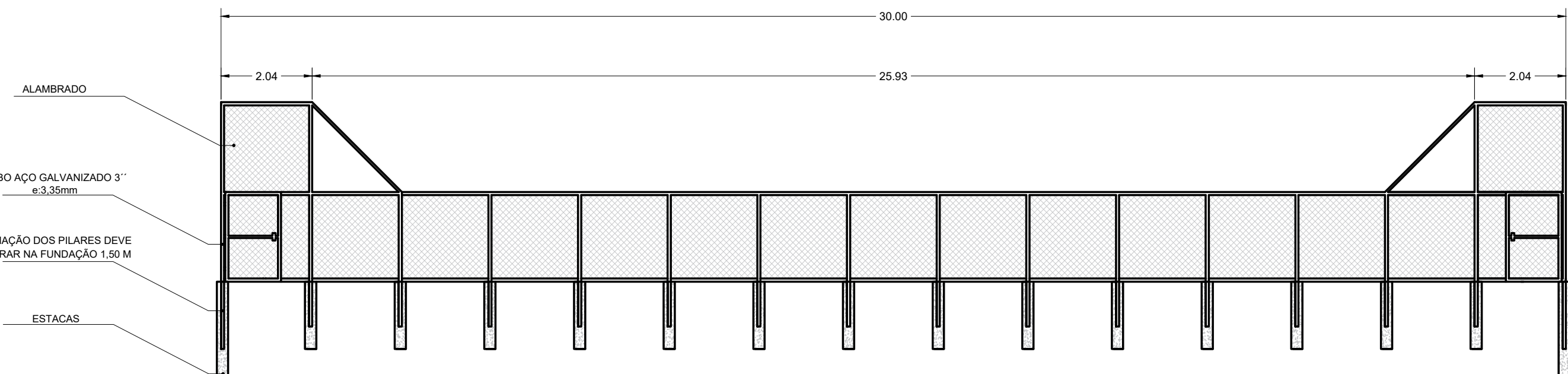
PLANTA BAIXA ALAMBRADO  
ESC. 1:100



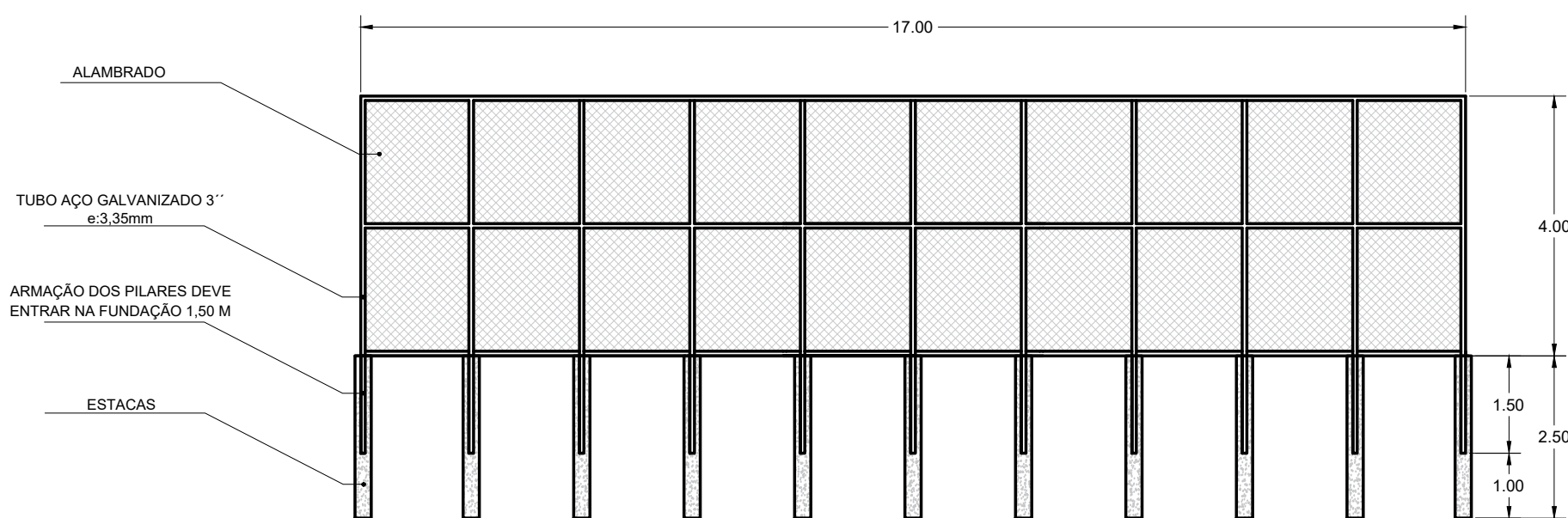
ALAMBRADO (LADO 01)  
ESC. 1:100



ALAMBRADO (LADO 02)  
ESC. 1:100

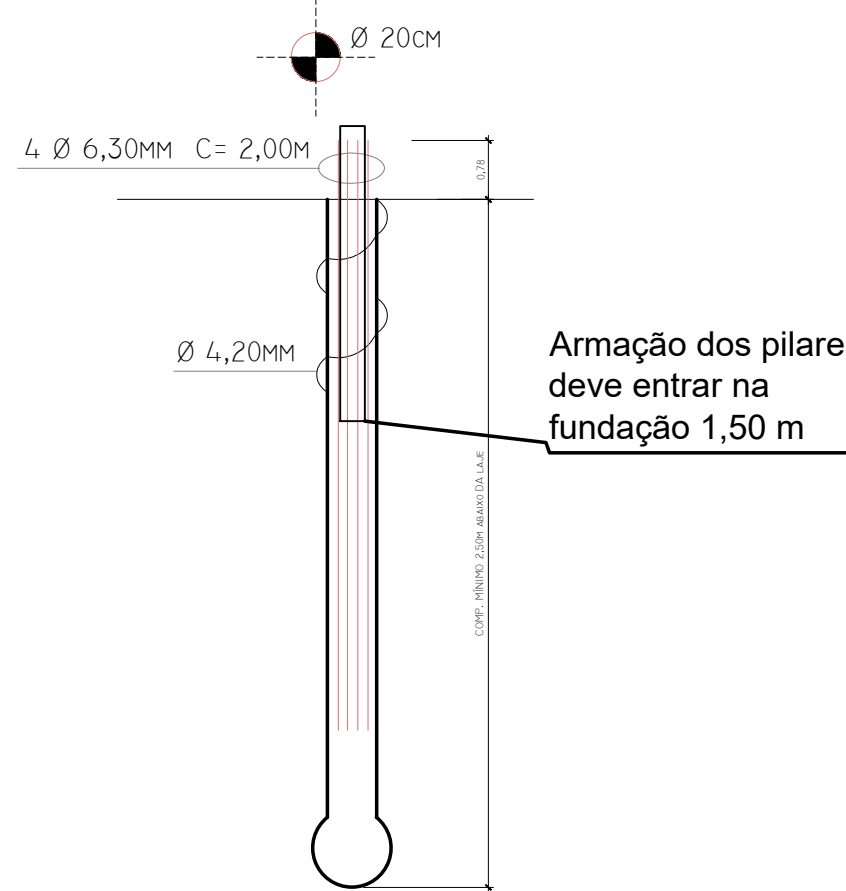


ALAMBRADO (LADO 03)  
ESC. 1:100

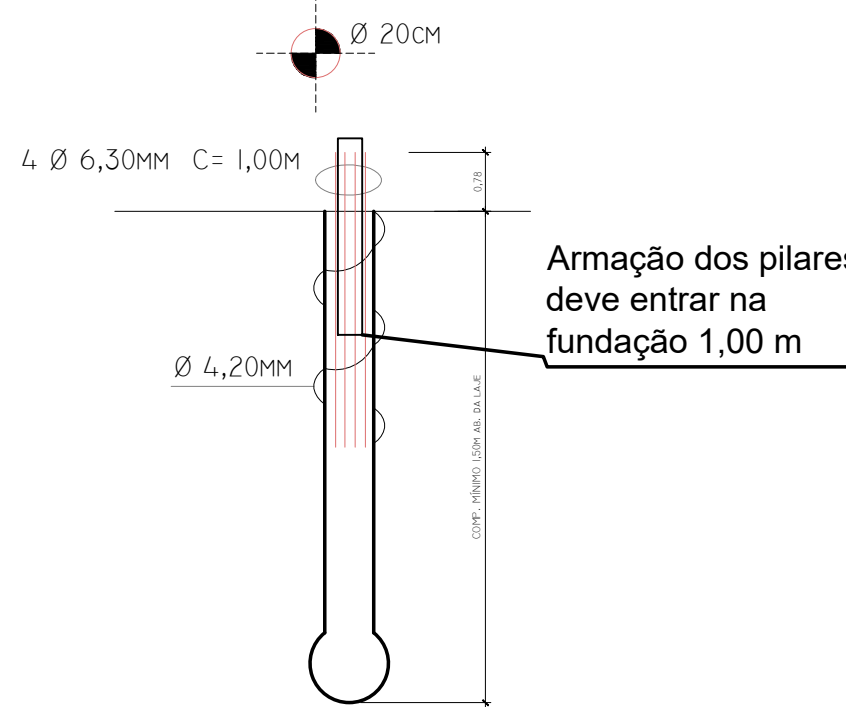


ALAMBRADO (LADO 04)  
ESC. 1:100

DET. ESTACA Ø 25 (E1)  
ESC. 1:50



DET. ESTACA Ø 25 (E2)  
INTERMEDIÁRIA  
ESC. 1:50



ALAMBRADO					
CÓD.	LARG. (M)	alt. (m)	DESCONTO	ÁREA (m2)	TOTAL (m2)
L 01	2,04	4,00	0,00	8,16	68,18
	2,04	4,00	0,00	8,16	
	25,93	2,00	0,00	51,86	
L 02	2,04	4,00	2,50	5,66	63,18
	25,93	2,00	2,50	49,36	
	2,04	4,00	0,00	8,16	
L 03	17,00	4,00	0,00	68,00	68,00
L 04	17,00	4,00	0,00	68,00	68,00
SUB TOTAL					267,36

BROCA DE CONCRETO		
BROCA 01		
COMPRIMENTO (M)	QUANTIDADE	TOTAL (M)
2,5	22	55
BROCA 02		
COMPRIMENTO (M)	QUANTIDADE	
1,5	30	45
TOTAL		100

PROJETO ARQUITETÔNICO  
DETALHAMENTO ALAMBRADO

FOLHA  
3/6

ASSUNTO  
IMPLANTAÇÃO DE QUADRA DE FUTEBOL SOCIETY

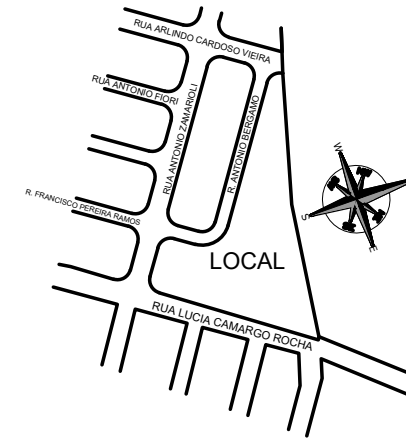
LOCAL  
RUA ARLINDO CARDOSO VIEIRA S/Nº - CONJUNTO HABITACIONAL ITAI A - JARDIM MONTE ALTO  
- CEP: 18730-029 - MUNICÍPIO DE ITAI - SP - MATRÍCULA NÚMERO 6.248 (REGISTRO DE IMÓVEIS DE ITAI SP).



PROPRIETÁRIO (A)  
PREFEITURA MUNICIPAL DE ITAI

ESCALAS  
INDICADAS

LOCALIZAÇÃO  
( s/ escala )



DECLARO QUE A APROVAÇÃO DO PROJETO NÃO IMPLICA  
NO RECONHECIMENTO POR PARTE DA PREFEITURA DO  
DIREITO DE PROPRIEDADE DO TERRENO.

PROPRIETÁRIO  
PREFEITURA MUNICIPAL DE ITAI  
JOSE RAMIRO ANTUNES DO PRADO  
PREFEITO MUNICIPAL.

ÁREAS  
( m2 )

TERRENO: 7.874,93

CONSTRUÇÃO: 756,00

QUADRA DE FUTEBOL

AUTOR DO PROJETO E IMPR. TÉCNICO  
JOÃO OTÁVIO CASTILHO DOS SANTOS  
ENGENHEIRO CIVIL  
CREA-50692/016-SP  
ART - 2802723021176911

DIRETOR MUNICIPAL  
RESERVADOS  
- 06/12/2021

ENGR. RESPONSÁVEL  
JOÃO OTÁVIO

DESENHISTA  
JOÃO OTÁVIO

DATA  
10/05/2021

PROJ. ELETRÔNICO  
PROJ. Nº 0062021

ARQUIVO - CAD  
P.M. - ASS.DWG